

Согласовано


Взам. инв. №

Подпись и дата

Инв. № подл.



УСЛОВНЫЕ ОБОЗНАЧЕНИЯ



Граница территории, в отношении которой осуществляется подготовка проекта планировки



Граница зон планируемого размещения объектов, красная линия



Охранная зона проектируемого нефтепровода 25 м



Проектируемая воздушная линия электропередач






Охранная зона проектируемой воздушной линии электропередач 10 м



Проектируемый нефтепровода



Зона с особыми условиями использования территории

						12808-ППТ-МО-СГ-ГЧ			
						Реконструкция ДНС-5 НГДУ "Елховнефть"			
Изм.	Кол. уч.	Лист	№ док.	Подп.	Дата	Проект планировки территории. Материалы по обоснованию	Стадия	Лист	Листов
Зам. директора		Прохоров			08.22		П	1	1
Разработал		Акбаров			08.22				
Проверил		Ямашев Д.			08.22	Схема границ зон с особыми условиями использования территорий, особо охраняемых природных территорий, лесничеств. Масштаб 1:1000	ООО "Стройпроектнадзор"		